


Radtourenplaner



für Pedalritter
ohne Schwert



Zeichenerklärung

-  Fahrradmitnahme in Bus & Bahn
-  Parkplatz
-  Internetseite
-  Highlights der Tour
-  Gastronomie eine Auswahl



Tourist-Information

Stadtmarketing
Horn-Bad Meinberg GmbH
Allee 9
32805 Horn-Bad Meinberg

Telefon +49 (0)5234 98903
Telefax +49 (0)5234 9577

E-Mail
info@hornbadmeinberg.de

Internet
www.hornbadmeinberg.de

Öffnungszeiten
von April bis Oktober
Dienstag bis Freitag
10:00-18:00 Uhr
Samstag
10:00-13:00 Uhr
von November bis März
Dienstag bis Freitag
10:00-17:00 Uhr
An Sonn- und Feiertagen
ist das Büro geschlossen.



Auf und ab mit (elektrischem) Rückenwind

Ganz gleich, ob du's zum Spaß, mit sportlichem Ehrgeiz oder auch mit elektrischem Rückenwind tust, in Gesellschaft oder allein, Fahrradfahren ist gesund und hält dich jung. Wir haben dir zehn Touren mit attraktiven Zielen und spannenden Wegen herausgesucht.

Erlebe die Natur und Kultur Ostwestfalens und des Lipperlands aus einer anderen Perspektive, nämlich auf Pfaden und Wegen, die den Automobilisten vorenthalten sind. Die ausgewählten Touren garantieren Landschafts- und Kulturerlebnisse der besonderen Art vom UNESCO-Welterbe über eine sinnliche Museumsmeile bis hin zum Kollateralschaden durch Vorenthalt der Belohnung. Du kannst aber auch entdecken, welch pikantes Geheimnis durch die Statue auf der Diotima-Insel im Gräflichen Park Bad Driburg symbolisiert wird.

Rechts und links des Weges bieten sich dir zahlreiche Stationen zum Verweilen und Kraft schöpfen an. Pedalritter, die zum Triumph über die Ehrenkategorie den leichten elektrischen Rückenwind benötigen, können sich an der ADFC-Station im Horn-Bad Meinberger Ortsteil Bad Meinberg bei Havergoh auf der Brunnenstraße, ein Pedelec rechtzeitig vorbestellen. Diesen Radtourenplaner können wir dir kostenlos überreichen, weil uns dabei der fahrradfreundliche Kreis Lippe finanziell unterstützt hat. Solltest du sie wider Erwarten doch nicht brauchen, dann gib sie einfach weiter oder an uns zurück.

Und nun „Allseits gute Fahrt auf allen Wegen“!

Ludmilla Gutjahr
Geschäftsführerin
Stadtmarketing Horn-Bad Meinberg GmbH
Januar 2015

Unsere zehn Besten

- Zum UNESCO-Welterbe**
47 km auf dem Europaradweg Seite 6
- Von Römern und Lippern**
37 km auf der Römer-Lippe-Route Seite 8
- Werre-Weser-Märchen-Bogen**
181 km an Werre, Weser und Emmer Seite 10
- Fürsten-Currywurst-Tour**
150 km auf der FürstenRoute Lippe Seite 12
- Blomberg de Bleome**
27 km zur Burg Blomberg Seite 14
- Genussradeln mit allen Sinnen**
42 km zum Westfalen Culinarium Seite 16
- Rattenfänger- und Palmen-Tour**
68 km nach Hameln und Bad Pyrmont Seite 18
- Diotima-Tour**
56 km zum Gräflichen Park in Bad Driburg Seite 20
- Wolkenkratzer-Tour**
43 km in die Residenzstadt Detmold Seite 22
- Norderteich-Tour**
16 km ins Naturschutzgebiet Seite 24
- Tipps für Pedalritter**
Naturparkbus etc. Seite 26

TEUTO_Navigator

Freizeitplanung leicht gemacht - Alle touristischen Informationen des Teutoburger Waldes in einer zentralen Datenbank gebündelt und über eine interaktive Karte im Internet abrufbar. Der TEUTO_Navigator bietet - 3D Flug für jede Route - GPS-Track zum Download - PDF-Datei zum Ausdruck Die QR-Codes auf den nächsten Seiten führen direkt zu den Wegen mit weiteren Informationen über Sehenswürdigkeiten, Gastronomie etc. - Oder du klickst einfach auf www.hornbadmeinberg.de > erleben & wohlfühlen > Sport > Naturwandern TeutoNavi



Bitte das Suchwort ADFC für weitere Touren eingeben.



 **Werre-Weser-Bogen**
 **Fernradwege**
 **Europaradweg R1**
 **Römer-Lippe-Route**
 **Fürsten-Route**



Seite 6

Seite 10



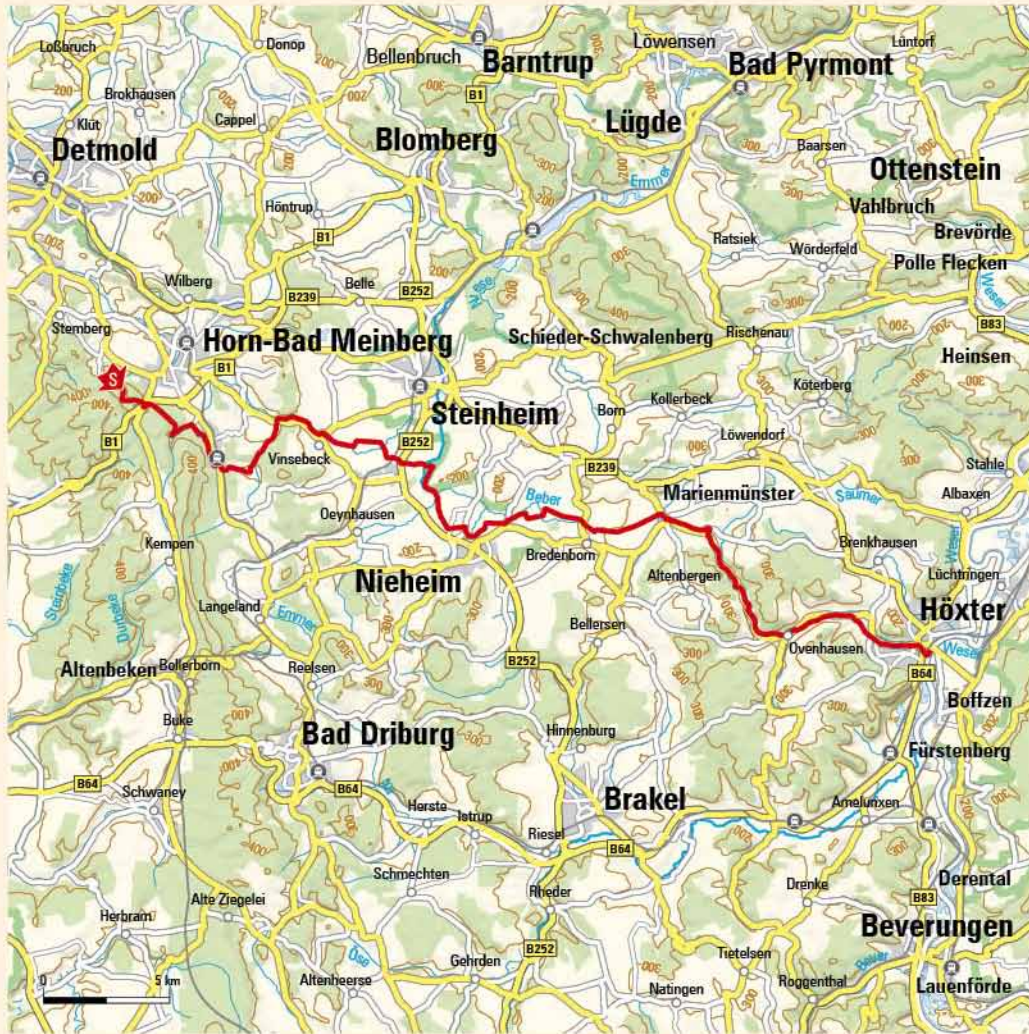
Seite 8

Seite 12



zum UNESCO-Welterbe auf dem Europaradweg

zum UNESCO-Welterbe



Im leichten auf und ab durch das Hochstift Paderborn bis zur Weser. Es ist historischer Boden, auf dem du dich hier bewegst. Römer, Karolinger, Mönche - und nun bist auch du hier und kannst erfahren, was die Menschen so faszinierte.

Mänfred Wiehenkamp
ADFC Kreis Lippe e.V.

Auf 3.500 km quer durch Europa kannst du dir ein zauberhaftes Zusammenspiel aus Kultur und Natur neun verschiedener Länder erfahren. Unsere Teilstrecke ist geprägt von klösterlicher Historie, umfasst von einer malerischen, teutonischen Waldkulisse, in der Horn-Bad Meinberg den idealen Ausgangspunkt darstellt. Erfreue dich an der Gast- und Fahrradfreundlichkeit, stärke dich mit ostwestfälischen Köstlichkeiten und lasse dich von Fachwerkhäusern und Bauwerken im Stil der Weserrenaissance in

alte Zeiten entführen. Nach entspannenden und abwechslungsreichen Radausflügen in Steinheim und Nieheim wartet das Highlight am Ende der Strecke in Höxter auf dich: „Das Karolingische Westwerk und die Civitas Corvey“ mit einer unversehrten Architektur, einer jahrtausendalten Kultur, strahlender Kunst und einer abwechslungsreichen Geschichte. Ein UNESCO-Welterbe, wie es im Buche steht.

Etappe auf dem Europaradweg R1 bzw. Deutschlandroute D3

Start:
Externsteine



Horn, Abzw. Externsteine

Rückfahrt:
Höxter



Höxter, Bahnhof
Umsteigen in Altenbeken



www.euroroute-r1.de



Schloss Vinsebeck
Altstädte Nieheim und Höxter,
Kloster Corvey: auf dem R1
von Höxter 3 km gen Osten




Gasthaus Blumengarten
Westfalen Culinarium
Wirtshaus am Brunnen

Gütesiegel	Standard	Länge	46,9 km	Schwierigkeit	schwer
Erlebnis	★★★★★★	Höhenmeter	▲ 398 m	Kondition	★★★★
Landschaft	★★★★★★		▼ 576 m	Technik	★★★
	Dauer		4:00-5:00 h		

Gebührenfreie Fahrrad-Hotline: 0800 2236346



www.hornbadmeinberg.de

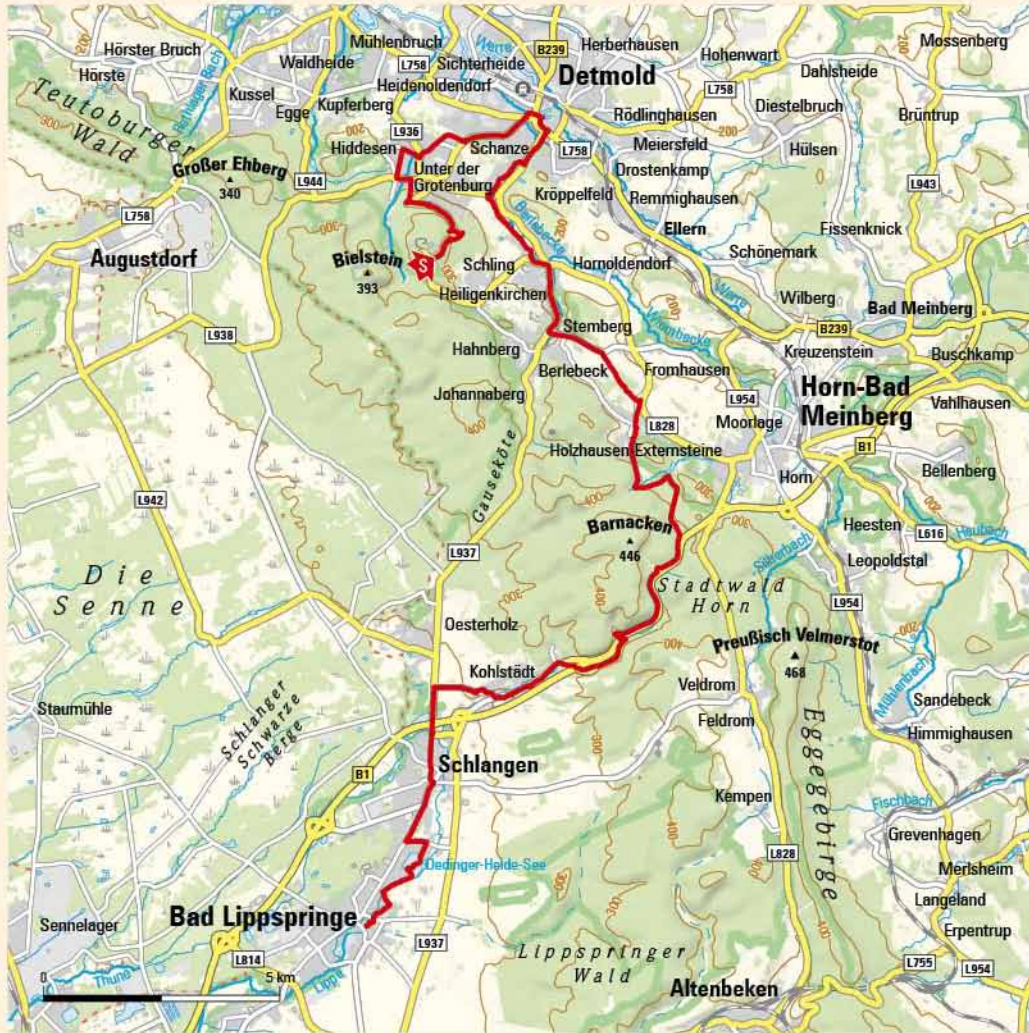


Kloster Corvey



von Römern und Lippern auf der Römer-Lippe-Route

von Römern und Lippern



Gütesiegel	Standard	Länge	36,9 km	Schwierigkeit	mittel
Erlebnis	★★★★★	Höhenmeter	▲ 541 m	Kondition	★★★
Landschaft	★★★★★		▼ 765 m	Technik	★★
		Dauer	4:30 h		

Gebührenfreie Fahrrad-Hotline: 0800 2236346



Bad Lippspringe, Standort der Landesgartenschau 2017, ist ein erholsames Ziel nach einer anspruchsvollen Tour. Das wusste auch schon Karl der Große, der sich nach seinen Schlachten gegen die Sachsen hierhin zurückzog.

Julia Arens
Stadtmarketing
Horn-Bad Meinberg GmbH

400 km auf einem flussbegleitenden Radweg von Detmold bis Xanten entlang der sanft dahin mäandernden Lippe radeln. Römerkultur und Wasser hautnah und familienfreundlich erleben. Erfahre bei uns germanisch-römische Geschichte und entdecke die Spuren der römischen Legionen, die im Teutoburger Wald bei einem Vorstoß tief in das Land der Germanen vernichtet wurden. Das Hermannsdenkmal in Detmold erinnert an die berühmte Varusschlacht und bildet den Startpunkt der

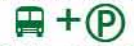
ersten Etappe. Vorbei an den mystischen Externsteinen wartet der Quellenursprung in Bad Lippspringe auf dich. Lass dich vom türkisfarbenen leuchtenden Gewässer, auch das „Auge Odins“ genannt, zwischen dem Arminiusstempel und der imposanten Burg ruine durch grüne Auen- und Heidelandchaften bis in die Domstadt Paderborn treiben. Entdecke den kürzesten Fluss Deutschlands, die Pader, und mit dem Wasserschloss Neuhaus ein Paradebeispiel der Weserrenaissance.



www.hornbadmeinberg.de

Erste Etappe der Römer-Lippe-Route

Start:
Hermannsdenkmal



Detmold, Hermannsdenkmal

Ziel:
Lippequelle



Bad Lippspringe, Stadtmitte



www.roemerlipperoute.de



Hermannsdenkmal
Externsteine
Fürstenallee
Lippequelle

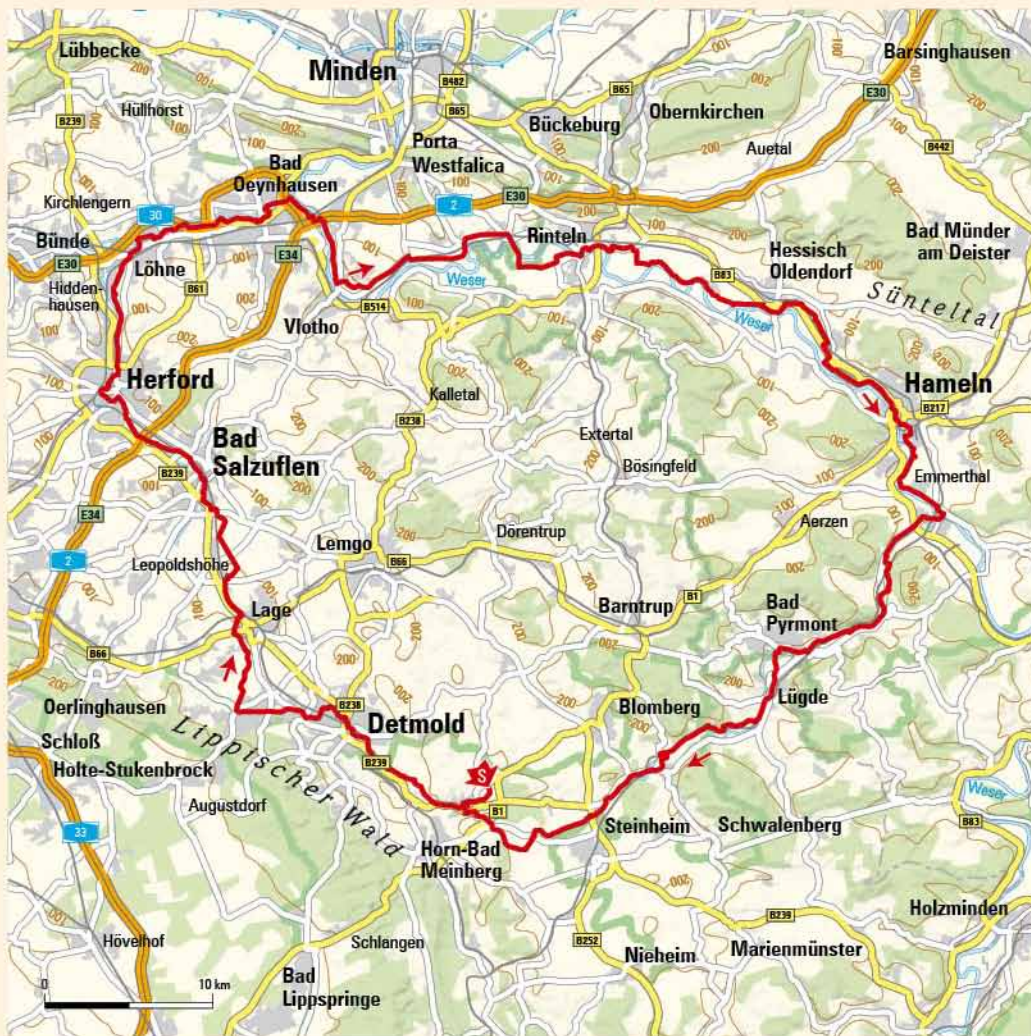


Café Dahlhaus
Café Gugelhupf
Felsenwirt Externsteine



Werre-Weser-Märchen-Bogen an Werre, Weser und Emmer

Werre-Weser-Märchen-Bogen



Gütesiegel	Standard	Länge	180,7 km	Schwierigkeit	mittel
Erlebnis	★★★★★	Höhenmeter	▲ 829 m	Kondition	★★★★★
Landschaft	★★★★★		▼ 863 m	Technik	★★★
		Dauer	14:36-17:00 h		

Gebührenfreie Fahrrad-Hotline: 0800 2236346



Start und Ziel dieser Route ist Bad Meinberg. Damit du unbesorgt die wunderschöne Landschaft und die interessanten Städte genießen kannst, organisieren wir dir auf Wunsch das Rundumsorglospaket mit Gepäcktransfer und Übernachtung.

Margarethe Tappe
Tourist-Information Horn-Bad Meinberg

Bei dieser märchenhaften Radrundtour kannst du dich bezaubernden Orten hingeben, die dir den wahrhaftigen Schauplatz alter Sagen und Überlieferungen bieten. Dort kannst du dann selbst zum Akteur werden. Hier bei uns in Horn-Bad Meinberg, wo die Werre in morastigen Sümpfen entspringt, im Silvaticum und Historischen Kurpark sichtbar wird, ist der offizielle Start- und Endpunkt der Werre-Weser-Bogen-Radtour. In den Kultur- und Hansestädten Detmold und Herford warten

Stadtführer auf dich, die dir von Fürsten, Hexen und Pilgern berichten. Lass dich von deiner körpereigenen Vitalität und Energie durch das Land von Aschenputtel und Baron Münchhausen mit weiteren Sehenswürdigkeiten geleiten, bevor dich der Rattenfänger in Hameln empfängt. Folge dem Flusslauf der Emmer und entdecke die Hämelschenburg, die dich ebenfalls in vergangene Zeiten von Grafen und Rittern zurückversetzt, ehe du aus dem Märchentraum erwachst.



www.hornbadmeinberg.de



Rundtour mit 4-5 Tagesetappen

Start:
Werrequelle Bad Meinberg



Brunnenstr./Hamelner Str.



Busbahnhof, Bad Meinberg

Ziel:
ADFC-Station Bad Meinberg



www.hornbadmeinberg.de



Historische Stadtkerne Detmold, Bad Salzuffen, Herford, Rinteln, Hameln und Lügde
LWL Ziegeleimuseum Lage
Parkanlagen in Bad Salzuffen, Bad Oeynhaus, Bad Pymont
Tal der Emmer
Hämelschenburg



entlang der Strecke



Fürsten-Currywurst-Tour auf der FürstenRoute Lippe



Seit dem NRW-Tag in Detmold schwärmt das Orga-Team der Staatskanzlei von Rudolph's Currywurst. Es ist nicht überliefert, ob auch „Fürstens“ schon Currywurst aßen, aber heute wären sie mit Sicherheiten auch Fans von Rudolph.

Hans-H. Müller-Hisje
cmh-marketing

Fürsten-Currywurst-Tour



Während du auf der Basis-Fürstenroute rund 150 km fährst und dabei sieben historische Stadtkerne mitnimmst, kannst du auf der erweiterten auch die restlichen neun Städte und Gemeinden im Land des Hermann abfahren. Die Anstrengung lohnt sich, denn dich erwarten eine ursprüngliche Natur, historische Stadtkerne und Denkmäler. Über 800 Jahre Selbständigkeit als Herrschaft, dann als Grafschaft, Fürstentum und selbständiges Land haben deutliche Spuren hinterlassen. Auf der einen Sei-

te steht die lippische Mentalität, die durch Sparsamkeit und Gastfreundlichkeit geprägt ist. Auf der anderen Seite finden sich zahlreiche Zeugnisse der Weserrenaissance. Liebevoll restaurierte Fachwerkhäuser und prachtvolle Bürgerhäuser mit reich verzierten Fassaden bilden den Rahmen für Wochenmärkte mit Gemüse und Obst mit LippeQualität. Und eine leckere Currywurst gibt's fast immer obendrein. Nicht nur diese verleiht dieser Fahrradtour ihren besonderen Reiz.

Rundtour auf der FürstenRoute Lippe

Start und Ziel:
Historischer Stadtkern Horn



Horn, Potthof



Horn, Marktplatz




www.land-des-hermann.de



- 7 Historische Stadtkerne
- Burgmuseum Horn
- Externsteine
- Residenzschloß Detmold
- LWL-Ziegeleimuseum Lage
- Hexenbürgermeisterhaus
- Weserrenaissance-Museum
- Gut & Schloss Wendlinghausen
- Emmerauenpark
- SchiederSee



Gastronomie in
7 historischen Stadtkernen



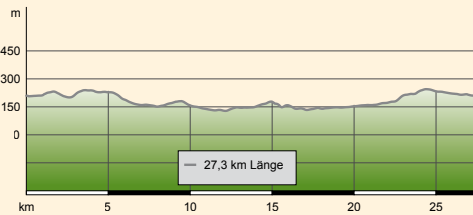
Schloss Brake

www.hornbadmeinberg.de



Gütesiegel	Standard	Länge	150,1 km	Schwierigkeit	mittel
Erlebnis	★★★★★	Höhenmeter	▲ 1591 m	Kondition	★★★
Landschaft	★★★★		▼ 1587 m	Technik	★★
	Dauer		8:00-10:00 h		

Gebührenfreie Fahrrad-Hotline: 0800 2236346



Blomberg de Bleome



Gütesiegel	Standard	Länge	27,3 km	Schwierigkeit	mittel
Erlebnis	★★★	Höhenmeter	▲ 313 m	Kondition	★★★
Landschaft	★★		▼ 317 m	Technik	★★
		Dauer	2:30 h		

Gebührenfreie Fahrrad-Hotline: 0800 2236346

Blomberg de Bleome die Nelkenstadt



Du wirst es kaum glauben: Blomberg war im 15. Jhd. eine bekannte Pilgerstätte. Das sog. Hostienwunder wurde vom Grafen zur Lippe und Bischof in Paderborn ertragreich vermarktet. Sogar ein Kloster wurde gegründet! In diesem Sinne: „Ich bin dann mal weg.“

Cornelia Müller-Hisje
Gästepföhrerin

Auch kurze Distanzen haben ihren Reiz. Im Osten Horn-Bad Meinbergs radelst du auf und ab über sanfte Anhöhen und durch lichtdurchflutete Täler. Hier und da triffst du auf versteckt liegende oder an sanfte Anhöhen angeschmiegte malerische Dörfchen. Deine Blicke werden von liebevoll restaurierten Fachwerkhäusern und natürlichen Biotopen angezogen. Auf der befahrbaren Trasse einer ehemaligen Bahnstrecke wird dir bewusst, dass Radfahren einerseits die schnellste Fortbewegungsart

aus eigener Kraft – manchmal mit elektrischem „Rückenwind“ – ist und man andererseits eher verweilen und den Augenblick genießen kann. Nach der Hälfte der Distanz erreichst du das Highlight dieses Radrundwegs: Blomberg. Erlebe „Blomberg de Bleome“ (Blomberg die Blume), wie es in einem alten lippischen Städtchen heißt. Ein historischer Stadtrundgang mit Einkehr in eines der zahlreichen Gasthäuser gibt dir wieder Kraft für den Rest des Radrundwegs.



Der Hostienfrevel



www.hornbadmeinberg.de

Wellness-Radeln rund um Bad Meinberg Route 09

Start und Ziel:
ADFC-Station Bad Meinberg

- Brunnenstr./Hamelner Str.
- Bad Meinberg, Busbahnhof

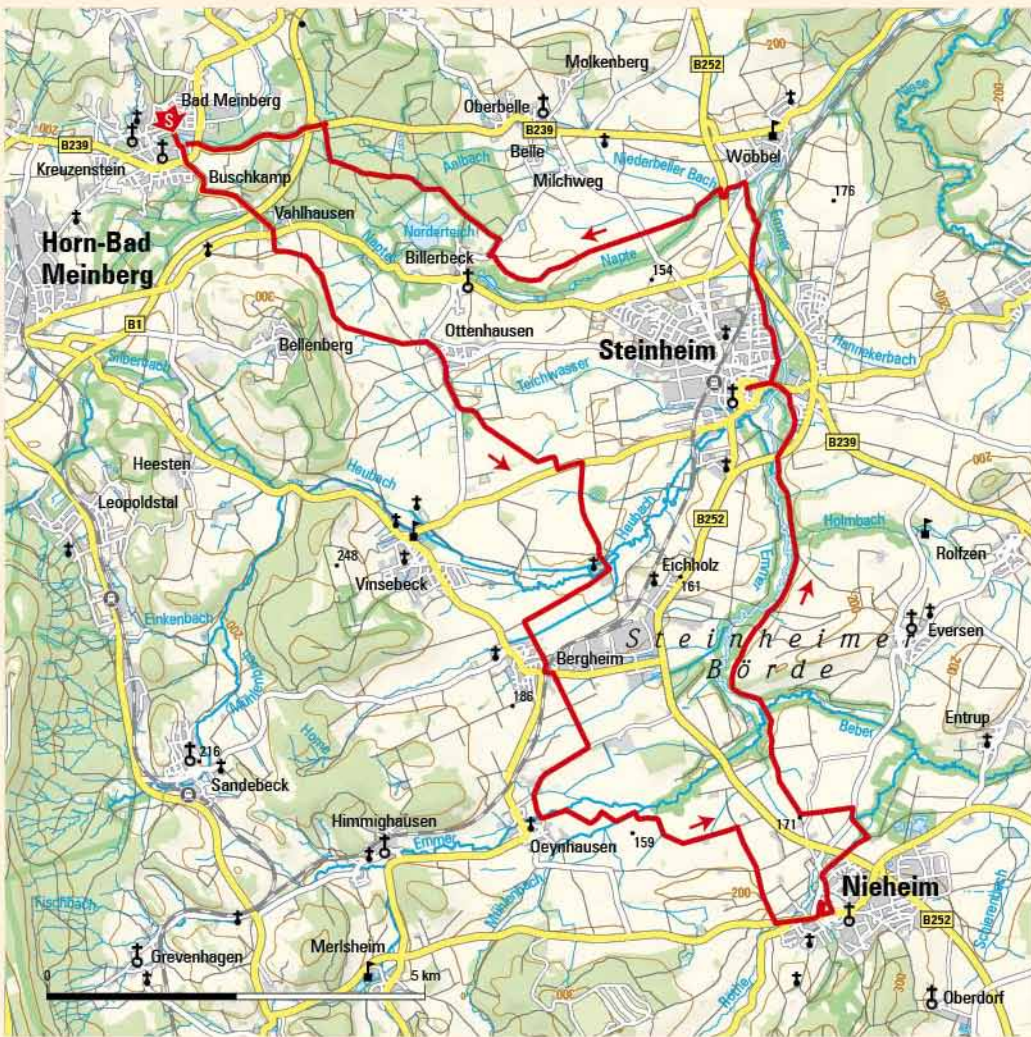
www.hornbadmeinberg.de

- Wasserschloß Herrentrup
- Kirche Reelkirchen
- Historischer Stadtkern
- Burg Blomberg
- Flugplatz Borkhausen
- Aussichtspunkt Molkenberg

Gastronomie im
Historischen Stadtkern
Blomberg



Genussradeln mit allen Sinnen



Gütesiegel	Standard	Länge	41,8 km	Schwierigkeit	mittel
Erlebnis	★★★★	Höhenmeter	▲ 304 m	Kondition	★★★★
Landschaft	★★		▼ 311 m	Technik	★★★★
		Dauer	3:30 h		

Gebührenfreie Fahrrad-Hotline: 0800 2236346

Genussradeln mit allen Sinnen



Der Deutsche Käsemarkt findet in Nieheim alle zwei Jahre im Wechsel mit Italien statt. Hier treffen sich die Liebhaber von Käse und Wein zu einem genussvollen Stelldichein.

Ute Radszuweit
Bad Meinberg e.V.

Bei 42 km und 140 Höhenmetern denkt man nicht unbedingt an einen Hungerast, wie er auf der Tour de France beim Aufstieg schon so manchen Fahrer in den Besenwagen verbannt hat. Dies kann dir auf dieser Tour, Genussradeln nicht nur im sprichwörtlichen Sinne, trotz des hügeligen Profils durch das ländliche Hochstift in die Kleinstadt auf gar keinen Fall passieren. Am Fahrtziel in der historischen Altstadt angekommen, erwartet dich nämlich das Westfalen Culinarium. Eine Museumsmeile mit besonde-

rem Konzept. In vier Museen auf insgesamt 3.000 qm kannst du entdecken, was das Geheimnis eines gut gebrauten Biers ist, was den Käse löchrig macht, was den westfälischen Schinken so gut schmecken lässt und was es mit Pumpernickel auf sich hat. Erfahre es mit allen Sinnen: auditiv, haptisch, visuell, olfaktorisch und natürlich gustativ. Wenn sich das nicht nach Genießen anhört. Lass dich einfach überraschen – und vergiss dabei die Rückfahrt nicht.



Deutsches Käsemuseum



Westfälisches Biermuseum

www.hornbadmeinberg.de

Wellness-Radeln rund um Bad Meinberg Route 10

Start und Ziel:
ADFC-Station Bad Meinberg



Brunnenstr./Hamelner Str.



Bad Meinberg, Busbahnhof



www.hornbadmeinberg.de



Deutsches Käsemuseum
Westfälisches Brotmuseum
Westfälisches Schinkenmuseum
Westfälisches Biermuseum
Sackmuseum



Bauernburg Ottenhausen
Westfalen Culinarium
Eiscafé in Steinheim
Entenkrug



Rattenfänger- und Palmen-Tour nach Hameln und Bad Pyrmont

Rattenfänger- und Palmen-Tour



Auf dem Weg über das herrschaftliche Pyrmont ins märchenhafte Hameln solltest du die Hämelschenburg nicht auslassen. Dornröschen lässt grüßen und der Kuchen, den die böse Stiefmutter bäckt, ist sagenhaft. Aber Vorsicht: montags nur an Feiertagen!

Meinolf Schweins
leidenschaftlicher Radfahrer

Auf versteckten Wegen geht es durch das Emmerthal entlang der Emmer über die bekannte Kurstadt Bad Pyrmont nach Hameln und wieder zurück. Dabei kommst du an einem Meer vorbei, kannst den Palmengarten und den Barfußpfad im Kurpark Pyrmont (Schau einmal bei den Künstlern rein.) besuchen. Lass dir Zeit nach dem Motto „live slow and better“ und genieße die Natur und Kultur beidseits der Strecke. Lenke kurz vor Hameln deine Aufmerksamkeit auf Schloß

Hämelschenburg und erreiche später die Rattenfängerstadt Hameln. Apropos Rattenfänger, niederträchtig war damals offenbar nicht der Rattenfänger, sondern die Bürgerschaft, die ihr Wort nicht hielten, den Rattenfänger um seinen verdienten Lohn prellte und damit Unheil anrichtete. So erhält das Rattenfängerdenkmal eine ganz besondere Bedeutung. Genieße auf der Rückfahrt die neue Perspektive, die dir die untergehende Sonne schenkt.

**Wellness-Radeln
rund um Bad Meinberg
Route 21**

Start:
ADFC-Station Bad Meinberg

Ziel:
Hameln, Bahnhof

Rückfahrt Sa + So, Ostern - 1. Nov.:
Bahnfahrt bis Bad Pyrmont, dann
Naturparkbus 792 bis Bad Meinberg

www.hornbadmeinberg.de

Norderteich
Schlosspark Schieder
Historischer Stadtkern Lügde
Kurpark Bad Pyrmont
Hämelschenburg
Rattenfängerstadt Hameln



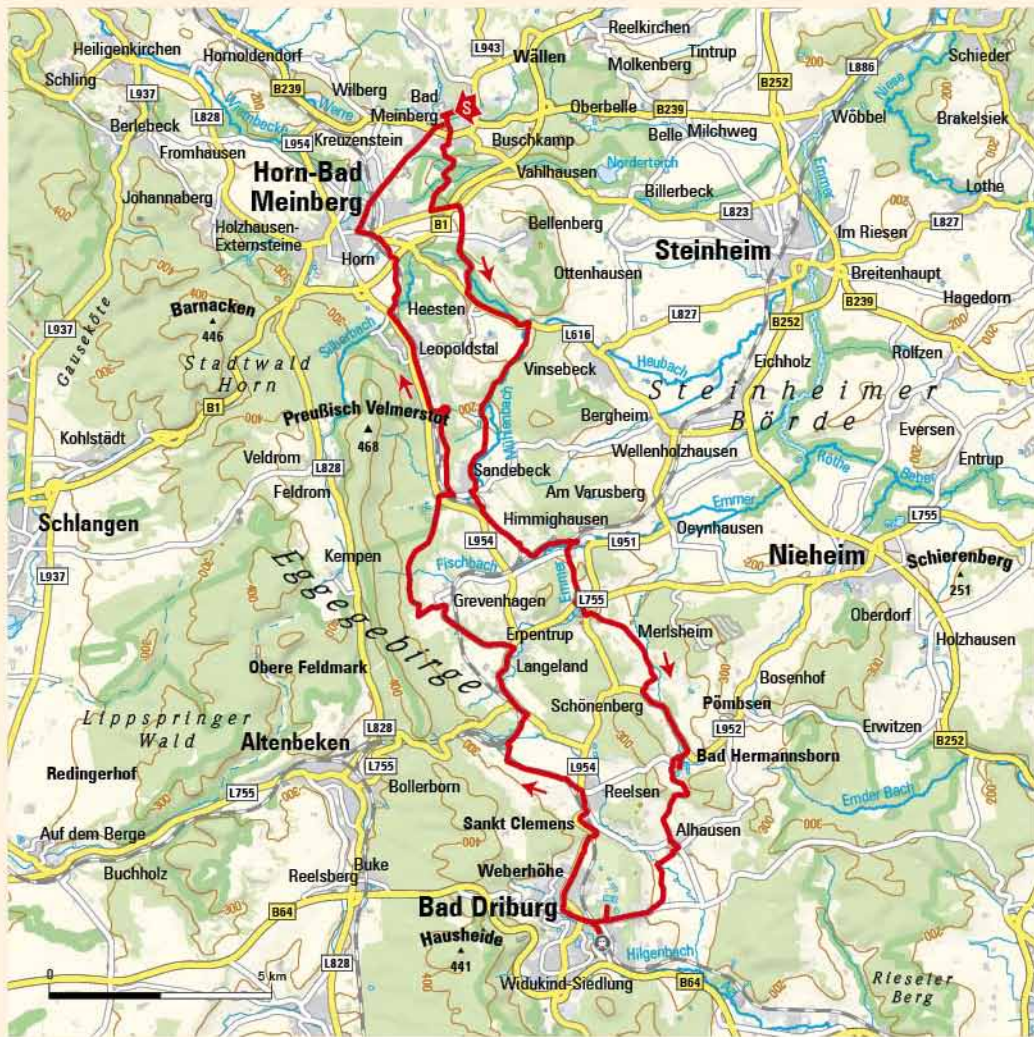
Gütesiegel	Standard	Länge	68,3 km	Schwierigkeit	mittel
Erlebnis	★★★★★	Höhenmeter	▲ 376 m	Kondition	★★★★★
Landschaft	★★★★★		▼ 446 m	Technik	★★★★★
		Dauer	6:00 h		

Gebührenfreie Fahrrad-Hotline: 0800 2236346

www.hornbadmeinberg.de



Diotima-Tour



Gütesiegel	Standard	Länge	55,9 km	Schwierigkeit	schwer
Erlebnis	★★★★★	Höhenmeter	▲ 610 m	Kondition	★★★★★
Landschaft	★★★★★		▼ 623 m	Technik	★★★★★
		Dauer	4:30 h		

Gebührenfreie Fahrrad-Hotline: 0800 2236346

Diotima-Tour zum Gräflichen Park



Im Pferdestall speisen, das kannst du auch nicht überall. Gäste mit Tierhaarallergie müssen keine Bedenken haben - die Pferde sind schon lange ausquartiert.

Frank Alexander Leckerschmecker aus Bad Meinberg



Mit 610 Höhenmetern Aufstieg und dem Gräflichen Park Bad Driburg als Ziel ist es nun tatsächlich eine Tour der Ehrenkategorie. Hier ist gute Kondition oder der kleine elektrische Rückenwind gefragt. Bestelle dir in der ADFC-Station Bad Meinberg rechtzeitig ein Elektro-Mietrad (Pedelec). Auf einem abwechslungsreichen und hügeligen Rundkurs geht es auf kleinen und versteckten Wegen vorbei am Landhaus Blumengarten in Richtung Bad Driburg. Du fährst durch eine bezaubernde Natur- und

Kulturlandschaft, die zum gelegentlichen Verweilen und Genießen einlädt. Am Ziel angekommen, kannst du den Gräflichen Park erkunden, um herauszufinden, was und wer sich hinter „Diotima“ verbirgt. Aufgrund seiner außergewöhnlichen Lage und Gestaltung als englischer Landschaftsgarten zählt der 65 ha große, eintrittspflichtige Gräfliche Park Bad Driburg zu den Ankergärten im Europäischen Gartennetzwerk.



Bad Driburg
www.hornbadmeinberg.de

Wellness-Radeln rund um Bad Meinberg Route 23

Start und Ziel: ADFC-Station Bad Meinberg



Brunnenstr./Hamelner Str.



Bad Meinberg, Busbahnhof



www.hornbadmeinberg.de



Gräflicher Park Bad Driburg
Glasmuseum Bad Driburg
Historischer Stadtkern Horn
Burgmuseum



Germanenhof Sandebeck

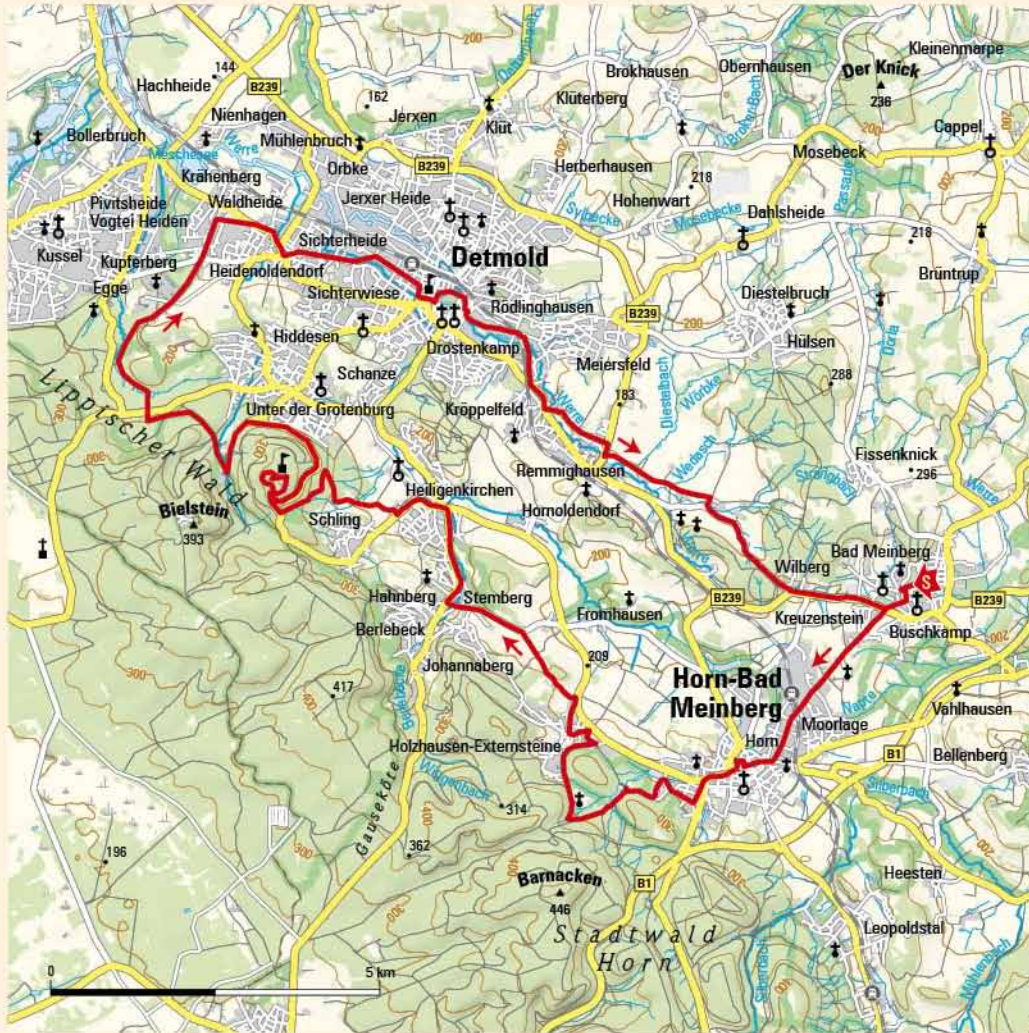
Diverse Gastronomiebetriebe in Bad Driburg

Landhaus Blumengarten Leopoldstal



Wolkenkratzer-Tour in die Residenzstadt Detmold

Wolkenkratzer-Tour



*Das musst du dir antun,
besonders bei klarer Sicht:
97 Stufen hinauf!
Dann liegt dir Lippe zu Füßen!
Anschließend noch einen
Kaffee auf der Sonnenterrasse
der Gastronomie und dann
Sightseeing in Detmold.*

Ludmilla Gutjahr
ADFC Radtourenleiterin



6 x 6 x 561 m Aufstieg!
Eine formidable Rundfahrt der
Ehrenkategorie zu unserem
Hermann, dessen Schwert die
Wolken kratzt, als Höhepunkt
für die Semiprofessionellen
und die elektrischen Rücken-
windler. Vorher geht es zu den
Externsteinen, unserem ein-
zigartigen Kultur-Natur-Denk-
mal. Du reitest mit deinem
Bike auf naturnahen Wegen
und lässt Felder, Wiesen und
Wälder hinter dir, bevor der
Anstieg auf die Grotenburg
beginnt, auf deren Gipfel du
bei 386 m NN am Hermann

ankommst. Genieße die
Aussicht und, wenn du magst,
klettere im direkt daneben
liegenden Teuto-Kletterpark
noch ein Stück der Sonne
entgegen. Nach dem brem-
senstrapazierenden Rückweg
kannst du die natürliche Ruhe
im Naturschutzgebiet Donoper
Teich genießen und dich von
deinen selbst auferlegten
Strapazen erholen, bevor du
über Detmolds Altstadt und die
Krumme Straße nach Horn-
Bad Meinberg zurückkehrst.

Wellness-Radeln rund um Bad Meinberg Route 16

Start und Ziel:
ADFC-Station Bad Meinberg



Brunnenstr./Hamelner Str.



Bad Meinberg, Busbahnhof



www.hornbadmeinberg.de



Historischer Stadtkern Horn
Externsteine
Hermannsdenkmal
Donoper Teich
Historischer Stadtkern Detmold



Felsenwirt Externsteine
Gastronomie am Hermann
Gastronomie in Detmold
Restaurant Royal Thai Wilberg

Gütesiegel	Standard	Länge	42,9 km	Schwierigkeit	schwer
Erlebnis	★★★★★★	Höhenmeter	▲ 561 m	Kondition	★★★★★★
Landschaft	★★★★★★		▼ 572 m	Technik	★★★★★★
		Dauer	3:00 h		

Gebührenfreie Fahrrad-Hotline: 0800 2236346



Donoper Teich

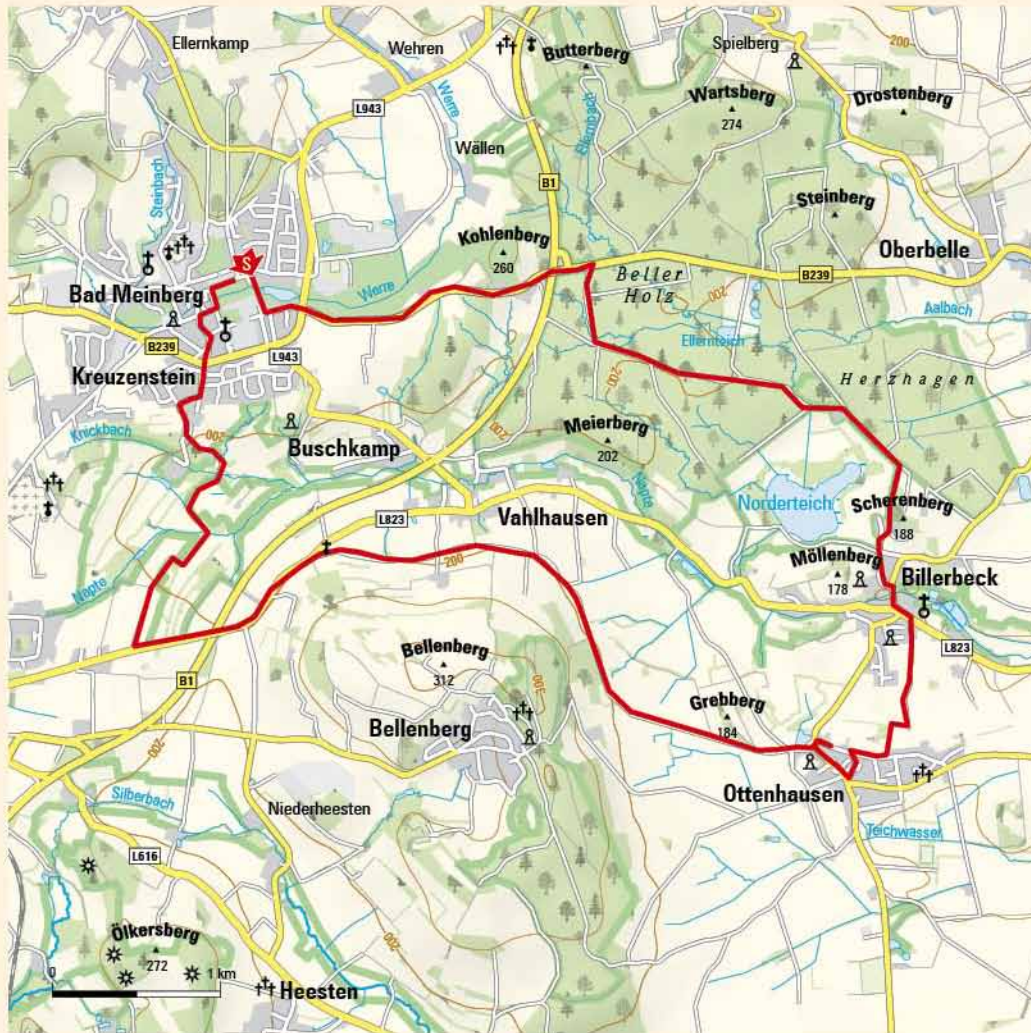


Freilichtmuseum Detmold

www.hornbadmeinberg.de



Norderteich-Tour



Gütesiegel	Standard	Länge	15,7 km	Schwierigkeit	leicht
Erlebnis	★★★	Höhenmeter	▲ 178 m	Kondition	★★
Landschaft	★★★★★		▼ 183 m	Technik	★★
		Dauer	1:00-1:15 h		

Gebührenfreie Fahrrad-Hotline: 0800 2236346

Norderteich-Tour ins Naturschutzgebiet



Ein wunderschönes Naherholungsgebiet. Du fährst auf Naturwegen und kleinen Straßen. Am frühen Morgen ist es hier total idyllisch und am Wochenende kannst du dich in der Bauernburg Ottenhausen im Café verwöhnen lassen.

Sibille Thiel
Radfahrerin aus Bad Meinberg

Eine leichte aber nicht zu unterschätzende Tour, denn fast zum Schluss kommt noch ein Anstieg der „ersten Kategorie“. Da darf man schon mal ein Stück schieben. Dafür gibt es Natur pur. Zwischen den sanften Hügeln hindurch geht es zum ältesten lippischen Naturschutzgebiet Norderteich, das früher dem Fisch- und Entenfang diente. Heute finden sich dort Fischreier, Rotmilane und Menschen ein, die die Ruhe der Natur suchen.

Danach geht es zum EXPO-Dorf Ottenhausen, das ein Beispiel für die ökologische Entwicklung eines ländlichen Ortes ist. So werden die Obstbäume, die das Dorf umgeben, gepflegt und die innerörtlichen Biotope erhalten. Auf dem Rückweg streifst du unser Schwefelmoor, in dem unser Heilmoor im Bergwerksbetrieb gewonnen wird. Erkundige dich im Vorfeld nach einer Führung.



www.hornbadmeinberg.de



Pumpenhaus im Moor

**Wellness-Radeln
rund um Bad Meinberg
Route 1**

**Start und Ziel:
ADFC-Station Bad Meinberg**

Brunnenstr./Hameler Str.

 Bad Meinberg, Busbahnhof

www.hornbadmeinberg.de

 Beller Holz
 Vogelschutzgebiet Norderteich
 EXPO-Dorf Ottenhausen
 Moorstich Stinkebrink

 Café Schauinsland
 Entenkrug am Norderteich
 Zur Post in Billerbeck
 Bauernburg Ottenhausen

Impressum

Herausgeber und Konzept:
Stadtmarketing
Horn-Bad Meinberg GmbH

Gestaltung:
cmh-marketing e.K.

Fotos:
Tobias Arhelger, Bad Driburger
Touristik GmbH, Bad Pyrmont
Tourismus GmbH, Blomberg
Marketing e.V., Clarion Collec-
tion Burghotel Blomberg, cmh-
marketing, Gräflicher Park Hotel
& Spa, Hameln Marketing- und
Tourismus GmbH, Kulturkreis
Höxter-Corvey gGmbH, Lippe
Tourismus & Marketing
AG, Naturpark Teutoburger
Wald / Eggegebirge, Ost-
WestfalenLippe GmbH, Ruhr
Tourismus GmbH, Staatsbad
Bad Oeynhausen GmbH, Stadt-
marketing Horn-Bad Meinberg
GmbH, WestfalenCulinarium

Kartografie:
ALPSTEIN Tourismus GmbH
& Co.KG (www.outdooractive.com/kartografie), Deutschland:
Geoinformationen ©Vermessungs-
verwaltungen der Bundesländer und BKG (www.bkg.bund.de), Landesvermessungs-
amt NRW, OstWestfalenLippe
GmbH

Stand:
01/2015

Alle Angaben im Text und Kar-
tenmaterial erfolgten nach bes-
tem Wissen und erheben keinen
Anspruch auf Vollständigkeit.
Für die Richtigkeit können wir
keine Haftung übernehmen.
Änderungen sind vorbehalten.

Lippe-RadService Station

In der Freiluftsaison lockt es, mit dem Rad die lippischen Landschaften zu erleben. Doch was passiert, wenn den Radler mitten auf einer Tour eine Panne ereilt? Eine Fahrradwerkstatt ist oftmals weit entfernt. Schnelle Hilfe versprechen die 15 RadService-Stationen im Kreis Lippe. Dort finden sich neben Flickzeug, Ersatzschläuchen und Leihwerkzeug auch die Anschriften der örtlichen Fahrradwerkstätten, wenn größere Reparaturen notwendig sind. Weiterhin gibt es nützliches Infomaterial zu Nahverkehrsangeboten und Übernachtungsmöglichkeiten, sowie Kartenmaterial und Routenvorschläge. Infos zu den Stationen und Standorten findest du unter www.lippe-strassen.de und www.land-des-hermann.de

Checkliste für deine Fahrradtour im Land des Hermann

- dem Tourenplan angemessene körperliche Fitness oder „E-Wind“
- richtiges Schuhwerk, nicht zu eng und nicht von minderer Qualität
- Trinkflasche und etwas Energieriches für zwischendurch
- eine funktionierende Luftpumpe und Flickzeug inkl. Handbuch (falls „Frau“ nicht weiter weiß)
- Erste-Hilfe-Set inkl. Handy mit allen Notrufnummern
- ordentliche Tourenplanung inkl. GPS-Gerät
- Fahrradhelm, Regenschutzhülle sowie wetterfeste Kleidung
- Sonnenbrille und Sonnencreme
- Klopapier mit Plastiktüte ... nicht nur als Sitzunterlage
- Mitnahme von Bargeld
- ... und natürlich die obligatorische Selfie-Ausrüstung



SEIT ÜBER 25 JAHREN

MARKENRÄDER
ZUM HAUSPREIS

REPARATUREN
INSPEKTIONEN

ZUBEHÖR
SERVICE

Herrentrup liegt an der B1, am Radverkehrsnetz NRW und an der GPS-Route 09 Wellness-Radeln rund um Bad Meinberg des ADFC.
Untere Str. 1
32825 Blomberg
OT Herrentrup
Tel: 05235 8996
Öffnungszeiten
im Internet:
www.fahrrad-scheune.de




Der Naturparkbus bringt dich von April bis Oktober zu den schönsten Sehenswürdigkeiten Lippes. Von Detmold über Horn-Bad Meinberg, Schieder, Lügde bis nach Bad Pyrmont verbindet er einer Perlenschnur gleich 14 der schönsten Ausflugsziele im Naturparks Teutoburger Wald / Eggegebirge. Steige ein und aus, wo immer du willst und nimm dein Fahrrad im Busanhänger mit. An Wochenenden sowie an Feiertagen verkehrt die Touristik-Linie 792 im Stundentakt.

Am Bahnhof Detmold bestehen gute Anschlüsse zu anderen Buslinien sowie zur Regionalbahn nach Lage, Herford, Bielefeld, Altenbeken und Paderborn. Start und Ziel sind jeweils Detmold, die Kulturstadt im Teutoburger Wald und Bad Pyrmont, das niedersächsische Staatsbad mit einem der schönsten Parkanlagen in Deutschland.

Aktuelle Fahrpläne etc. unter www.naturparkbus.de



Detmold



Bad Pyrmont

In London und Paris fahren die Touristkliniken im Stundentakt – bei uns auch – als Naturparkbus mit Fahrradanhänger. Du kannst ein- und aussteigen so oft du willst und das zwischen Detmold und Bad Pyrmont.

Achim Oberwörmeier
Kreisverkehrsgesellschaft Lippe

